

**ПАСПОРТ ДОСТУПНОСТИ
ОБЪЕКТА СОЦИАЛЬНОЙ ИНФРАСТРУКТУРЫ**

№ _____

№ 10 апрель 2023

1. Общие сведения об объекте

- 1.1. Вид (наименование) объекта Муниципальное бюджетное общеобразовательное учреждение города Новосибирска «Лицей Информационных Технологий» (МБОУ ЛИТ)
- 1.2. Полный почтовый адрес объекта 630048 г. Новосибирск, ул. Римского - Корсакова, 13, телефон / факс 8 (383) 314-56-96, e-mail: lit@edu54.ru
- 1.3. Сведения о размещении объекта:
отдельно стоящее здание 3 этажей, 6399,2 м², наличие прилегающего земельного участка 23240 м²
- 1.4. Год постройки здания 1965, последнего капитального ремонта _____
- 1.5. Дата предстоящих плановых ремонтных работ: текущего 2023, капитального _____

Сведения об организации, расположенной на объекте

- 1.6. Название организации (учреждения) (полное юридическое наименование - согласно Уставу, краткое наименование) Муниципальное бюджетное общеобразовательное учреждение города Новосибирска «Лицей Информационных Технологий» (МБОУ ЛИТ)
- 1.7. Юридический адрес организации (учреждения), телефон, e-mail 630048 г. Новосибирск, ул. Римского - Корсакова, 13, телефон / факс 8 (383) 314-56-96, e-mail: lit@edu54.ru
- 1.8. Основание для пользования объектом (оперативное управление, аренда, собственность) оперативное управление
- 1.9. Вышестоящая организация (наименование) Департамент образования мэрии города Новосибирска
- 1.10. Адрес вышестоящей организации, другие координаты (полный почтовый адрес, телефон, e-mail) 630099, г. Новосибирск, Красный проспект, 34, т 8 (383) 227-45-00, e-mail: uo@admnsk.ru

2. Характеристика деятельности организации на объекте (по обслуживанию населения)

- 2.1. Сфера деятельности: образование
- 2.2. Категории обслуживаемого населения по возрасту: дети
- 2.5. Виды услуг образовательные,
- 2.6. Форма оказания услуг: на объекте
- 2.7. Плановая мощность: посещаемость (количество обслуживаемых в день) 1080 чел., вместимость 1037 чел.

3. Состояние доступности объекта

- 3.1. Путь следования к объекту пассажирским транспортом (описать маршрут движения с использованием пассажирского транспорта) остановка "ул. Римского - Корсакова"; трам. № 2,10, 16; наличие адаптированного пассажирского транспорта к объекту низкопольные трамваи 7 ед.
- 3.2. Путь к объекту от ближайшей остановки пассажирского транспорта:
- 3.2.1. Расстояние до объекта от остановки транспорта 287 метров
- 3.2.2. Время движения (пешком) 5 минут
- 3.2.3. Наличие выделенного от проезжей части пешеходного пути (тротуар)
- 3.2.4. Перекрестки: нерегулируемые; регулируемые, со звуковой сигнализацией, таймером; да
- 3.2.5. Информация на пути следования к объекту: акустическая, тактильная, визуальная; нет
- 3.2.6. Перепады высоты на пути (съезды с тротуара): есть, нет (описать)
Их обустройство для инвалидов на коляске: да, нет (описать) стандартные тротуарные съезды.










3.3 Организация доступности объекта для инвалидов – форма обслуживания

№№ п/п	Категория инвалидов (вид нарушения)	Вариант организации доступности объекта (формы обслуживания)*
1.	Все категории инвалидов и МГН	
	<i>в том числе инвалиды:</i>	
2	передвигающиеся на креслах-колясках	ВНД
3	с нарушениями опорно-двигательного аппарата	ДП
4	с нарушениями зрения	ВНД
5	с нарушениями слуха	ДУ
6	с нарушениями умственного развития	ДЧ

* - указывается один из вариантов: «А», «Б», «ДУ», «ВНД»

3.4 Состояние доступности основных структурно-функциональных зон

№№ п/п	Основные структурно-функциональные зоны	Состояние доступности, в том числе для основных категорий инвалидов**	Приложение	
			№ на плане	фото
1	Территория, прилегающая к зданию (участок)	ДЧ-В	01, 02, 03	 
2	Вход (входы) в здание	ДЧ-В	05, 06, 07	  
3	Путь (пути) движения внутри здания (в т.ч. пути эвакуации)	ДЧ-И	04, 08, 10, 11, 12	  

				 
4	Зона целевого назначения здания (целевого посещения объекта)	ДВ	09	
5	Санитарно-гигиенические помещения	ВНД	13, 14	 
6	Система информации и связи (на всех зонах)	ДУ	06, 09, 10	   

** Указывается: ДП-В - доступно полностью всем; ДП-И (К, О, С, Г, У) – доступно полностью избирательно (указать категории инвалидов); ДЧ-В - доступно частично всем; ДЧ-И (К, О, С, Г, У) – доступно частично избирательно (указать категории инвалидов); ДУ - доступно условно, ВНД - недоступно

3.5. ИТОГОВОЕ ЗАКЛЮЧЕНИЕ о состоянии доступности объекта социальной инфраструктуры: ДУ

4. Управленческое решение:

4.1. Рекомендации по адаптации основных структурных элементов объекта:

N п/п	Основные структурно-функциональные зоны	Рекомендации по адаптации объекта (вид работы)			
		<***>	ремонт (текущий, капитальный); оснащение оборудованием	индивидуальное решение с техническими средствами реабилитации	технические решения невозможны - организация альтернативной формы обслуживания
		не нуждается (доступ обеспечен)			

1	2	3	4	5	6
1.	Территория, прилегающая к зданию (участок)		<p>Оснащение адаптационным оборудованием : Приобретение технических средств адаптации:</p> <ul style="list-style-type: none"> - тактильные знаки 200x200мм; - Указатели пути движения - Материалы для разметки стоянки (парковки) транспортных средств инвалидов (дорожный знак, трафарет, краска) - Нескользящее покрытие <p>Ремонт:</p> <ul style="list-style-type: none"> - Оборудование стоянки для инвалидов; - установка указателей пути движения - создание рельефных (тактильных) полос перед опасным участком (лестничным маршем, поворотом и входом в здание) - оборудование съездов с тротуаров 		
2.	Вход (входы) в здание		<p>Оснащение адаптационным оборудованием : Приобретение технических средств адаптации:</p> <ul style="list-style-type: none"> - Материалы для разметки 		

			<p>дверей и ступеней (яркая, контрастная маркировка, краска) Ремонт: - установить рельефную полосу перед лестницей - контрастно окрасить ступени; - оборудовать входные двери яркой контрастной маркировкой</p>		
3.	<p>Путь (пути) движения внутри здания, включая пути эвакуации</p>		<p>Оснащение адаптационным оборудованием : Приобретение технических средств адаптации: - Поручни (прямые) - кресло-коляска; - Знак доступности помещения. - Знаки, выкошенные рельефно-точечным шрифтом «Брайля». - Пандусы откидные - Указатели пути движения Ремонт: - установить нескользкое покрытие на лестнице; - монтаж откидных пандусов - перекрасить ступени</p>		

			- заменить поручни		
4.	Зона целевого назначения (целевого объекта)	здания посещения	не нуждается (доступ обеспечен)		
5.	Санитарно-гигиенические помещения		<p>Оснащение адаптационным оборудованием : Приобретение технических средств адаптации:</p> <ul style="list-style-type: none"> - Знак доступности помещения, - Средства связи с персоналом (наружные вызывные аудиовизуальные устройства) <p>Ремонт:</p> <ul style="list-style-type: none"> - установить знак доступности и обозначения помещения на высоте 135 см. в том числе тактильный, выполненный шрифтом Брайля. - установить систему тревожной аудиовизуальной сигнализации (кнопку вызова персонала) - установить опорные поручни - Заменить дверь с расширением дверного проёма. - <p>Демонтировать перегородку</p>		

			между унитазом и умывальником.		
6.	Система информации и связи (на всех зонах)		<p>Оснащение адаптационным оборудованием:</p> <p>Приобретение технических средств адаптации:</p> <ul style="list-style-type: none"> - Стационарная индукционная петля - тактильная информационная мнемосхема, - тактильные знаки, пиктограммы; - Знаки, выкошенные рельефно-точечным шрифтом «Брайля». <p>Ремонт:</p> <p>Установка стационарной индукционной петли</p> <ul style="list-style-type: none"> - установить указатели, пиктограммы, таблички выполненные шрифтом Брайля с информацией о предоставлении услуги, в том числе об идентификации кабинетов; - справа по ходу движения на удалении 3-5 м от входа установить информационную мнемосхему (тактильную схему движения). 		
7.	Пути движения к объекту (от остановки		Оснащение адаптационным		

	транспорта)		оборудованием : Приобретение технических средств адаптации: информационный указатель. установить информационный указатель, в том числе тактильный, выполненный шрифтом Брайля.	
--	-------------	--	--	--

<***> Указываются конкретные рекомендации по каждой структурно-функциональной зоне.

4.2. Период проведения работ 2023 – 2030 г. По мере выделения финансовых средств. в рамках исполнения Федеральной программы «Доступная среда».

4.3. Ожидаемый результат (по состоянию доступности) после выполнения работ по адаптации объекта ДП-В

4.4. Для принятия решения

- требуется согласование общественной организации инвалидов
- имеется заключение уполномоченной организации о состоянии доступности объекта социальной, транспортной и инженерной инфраструктуры

(Анкета обследования доступности для инвалидов и других маломобильных групп населения от 08.04.2023 г. составлена Местной организацией Кировского района города Новосибирска Новосибирской областной организации Всероссийского общества инвалидов – уполномоченным органом Центра экспертизы и сертификации Всероссийского общества инвалидов «Мир доступный для всех» в соответствии с СП 59.13330.2020, на основании которой МБОУ ЛИТ разработан «План адаптации для инвалидов и других маломобильных групп населения на 2023 – 2030 г.)

5. Паспорт сформирован на основании:

Анкеты обследования объекта: № 28/2023, дата «08» апреля 2023 г.

Руководитель рабочей группы

директор МБОУ ЛИТ *А.В. Извеева*
(Должность, подпись, Ф.И.О.)

Согласовано

Представитель общественной организации инвалидов

(Должность, подпись, Ф.И.О.)



**ПРЕДСЕДАТЕЛЬ
ОО МОКРГН НОВОСИБ
КОЛЕГОВ Е.Г.**